



GUIA DE OBSERVAÇÃO DE AVES AMAZÔNIA MATO- GROSSENSE

ALTA FLORESTA E PARANAÍTA
MATO GROSSO - BRASIL

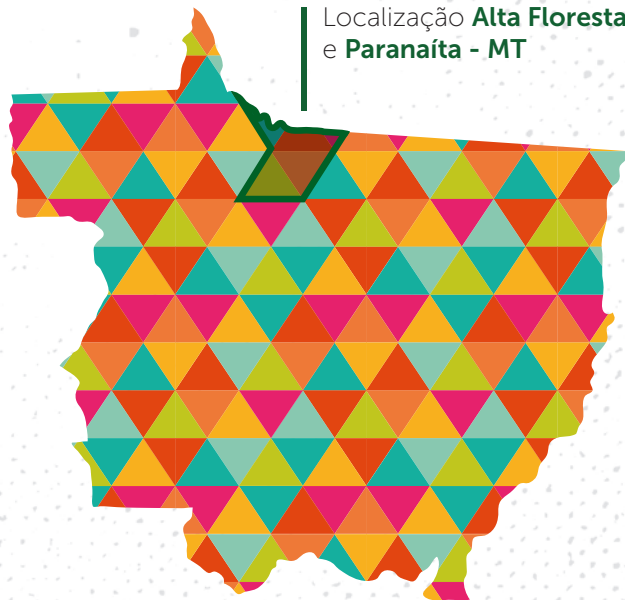


A região de **Alta Floresta** e **Paranaíta**, localizada ao norte de Mato Grosso, pode ser chamada também de paraíso das aves. É graças a esse ambiente rico e natural que o ecoturismo prospera e abre caminhos para os observadores de aves, atividade crescente no Brasil chamada – birdwatching ou passarinhar. Para se ter uma ideia, das mais de 1.900 espécies identificadas no País, 600 estão nestas localidades.

E o **Sebrae/MT** e a **São Manoel Energia**, empenhados em fomentar o empreendedorismo e o turismo nestes municípios, publicam este **Guia de Observação de Aves**, como forma de estimular moradores e visitantes a desenvolverem um novo olhar para as belezas voadoras, cujos cantos e penas multicoloridas encantam a todos que se arriscam a observá-las.

AS AVES. PATRIMÔNIO VALIOSO DA BIODIVERSIDADE DA AMAZÔNIA MATO-GROSSENSE. ESTÃO À SUA ESPERA PARA UMA AVENTURA ENCANTADORA.

Localização **Alta Floresta**
e **Paranaíta - MT**



CONSULTOR DE CONTEÚDO

Erico Helmut Baukat, Condutor Ambiental Local, Guia de Observações de Aves, idealizador do projeto Por Dentro da Amazônia, voltado para estimular novos públicos à observação de aves, e presidente do Conselho Municipal de Turismo de Paranaíta.





"BIRD WATCHING"



**DICAS QUE TORNAM
MUITO MAIS DIVERTIDA
E PROVEITOSA A
PASSARINHADA**

A observação de aves em seu habitat natural é uma atividade de lazer, um passeio de ecoturismo que contribui para a conservação e educação ambiental e científica, nunca interferindo no comportamento ou no ambiente.

A atividade também é chamada de "passarinhar" ou, em inglês, birdwatching, pode ser melhor desfrutada com alguma preparação prévia.

1. USE TRAJES ADEQUADOS

Se você for entrar em uma área florestal, deve usar uma roupa discreta e, de preferência, camuflada com o ambiente para evitar que a ave se assuste e fuja. A chance de ver e fotografar aves aumenta.

2. FIQUE EM SILÊNCIO


O silêncio e uma caminhada silenciosa são fundamentais para não espantar as aves.

3. NÃO SE APROXIME MUITO

Chegar perto demais de uma ave silvestre pode oferecer risco, para você e para ela. Há chance de transmissão de doenças (de você para a ave e vice-versa) e de acidentes (arranhões ou bicadas).

4. PRESTE ATENÇÃO AOS HORÁRIOS

As primeiras horas da manhã e o final da tarde são os horários de maior atividade das aves. Mas algumas espécies têm hábitos diferenciados, portanto, procure saber os horários e as épocas do ano de maior atividade de cada uma.



EQUIPAMENTOS

MOCHILA

Prefira os modelos menores e com vários bolsos. Se possível, tecido a prova d'água e cores discretas. Algumas pessoas preferem usar coletes (modelo fotógrafo ou pescador) ao invés de mochilas.

PROTETOR SOLAR

Mesmo em dias nublados, utilize no rosto, mãos, nuca e orelhas. Também não esqueça o protetor labial.

REPELENTE DE INSETOS

Nada mais desconfortável do que mosquitos picando suas mãos enquanto tenta não se mexer para observar uma ave.

ALIMENTOS

Comida leve e saudável, um cantil com água limpa e fresca, suco, frutas, lanche e chocolate.

MATERIAL PARA LIMPEZA

Não esqueça da limpeza de binóculo e câmera fotográfica: pincel macio, pano de algodão, bombinha de ar comprimido.

PAPEL HIGIÊNICO E SACO PLÁSTICO

Traga de volta todo o lixo acumulado.

LANTERNA

Principalmente para saídas noturnas ou no final da tarde. Não esqueça de ter sempre uma lâmpada e pilhas extras na mochila.

KIT COM PRIMEIROS SOCORROS

Leve remédios de uso contínuo e se for alérgico a picadas de insetos, pólen, poeira, não esqueça os antialérgicos. É recomendado levar um antisséptico, gaze e ataduras para escoriações, pomada para picadas de insetos ou contusões.

BLIND

Trata-se de um esconderijo. Pode ser feito com uma barraca de camping de cores neutras ou mesmo uma rede pendurada em um galho. Muito útil para observar com conforto bandos de aves ou ninhos, sem ser visto por elas.

OUTROS ITENS IMPORTANTES

Canivete, kit de costura, toalha, bússola, GPS, mapas, rádio HT, filmadoras, etc. Só não deixe sua mochila pesada demais.

INFORMAÇÃO

No caso de visitar localidades desconhecidas, procure informações sobre as condições de segurança do local. Atividades em grupo são mais seguras.

PRESERVAÇÃO E NORMAS DE COMPORTAMENTO

O Brasil está em primeiro lugar em número de animais ameaçados de extinção. Por isso, o trabalho de proteção é de extrema importância. Quanto mais pessoas se conscientizarem, maior é a possibilidade de preservação.

A comercialização de animais silvestres é crime. São muitas as pessoas que acabam capturando, principalmente os psitacídeos, como papagaio e araras para domesticá-las. Eles são animais selvagens e devem viver livres na natureza.

A formação e capacitação de mão de obra – guias para conduzir pessoas para a observação de aves – também é fundamental. Os Conselhos Municipais de Turismo de Alta Floresta e Paranaíta têm o desafio de estimular a formação.

Algumas normas de comportamento são essenciais para mantermos o meio-ambiente seguro para os animais e pessoas.

1. RESPEITE O BEM-ESTAR DAS AVES E DE SEU AMBIENTE

- Proteja o habitat das aves.
- Evite estressar ou expor as aves ao perigo, comportando-se de forma cuidadosa quando em atividade de observação, fotografia, gravação sonora ou filmagem.



- Evite a utilização de gravações ou outros métodos de atração de aves (os chamados playbacks); nunca usando esses métodos em áreas intensamente utilizadas para observação ou para atrair espécies ameaçadas, em perigo de extinção ou, ainda, de ocorrência rara ou restrita no local.
- Utilize com moderação a luz artificial ou flash, especialmente para tomadas de curta distância.
- Mantenha distância adequada de ninhos, colônias de nidificação, dormitórios, arenas de exibição ou locais importantes de alimentação. Nestas áreas sensíveis, se for indispensável uma observação demorada, filmagem, fotografia ou gravação sonora, tente usar um anteparo ou esconderijo, tirando proveito da cobertura natural. A sua aproximação descuidada pode causar danos irreparáveis.

2. RESPEITE O PROCESSO DE REPRODUÇÃO DAS AVES

- Permaneça o mínimo de tempo possível, caso sua presença seja percebida pela ave.



- Jamais toque em ninhos, ovos ou filhotes, nem altere a camuflagem dos ninhos, incluindo a vegetação de seu entorno.
- Evite ao máximo utilizar flashes para registrar filhotes, aves chocando ou alimentando seus filhotes.

3. AVES RARAS

- Antes de comunicar a ocorrência de uma ave rara, avalie o potencial de perturbação para a ave, para o ambiente e para as pessoas naquela localidade e somente prossiga se o acesso à região puder ser controlado, a perturbação minimizada e, se for o caso, tiver sido obtida a permissão do proprietário da área. Os locais de nidificação de aves raras só devem ser divulgados às autoridades competentes.

4. RESPEITE AS LEIS E O DIREITO ALHEIO

- Não entre em propriedade privada sem autorização explícita do proprietário.
- Siga todas as leis, normas e regulamentos relativos ao uso de estradas e áreas públicas.
- Obedeça as regras internas de Parques, Reservas, Unidades de Conservação (UCs) e locais de observação em geral.

- Seu comportamento exemplar gerará boa vontade, tanto em relação a outros observadores de aves, quanto às demais pessoas.
- Colabore com o trabalho de guias, monitores e agentes em geral que trabalham pela preservação da natureza.
- Permaneça nas estradas, trilhas e caminhos onde existirem. Caso contrário, procure reduzir ao mínimo a perturbação ao habitat.

5. OBSERVAÇÃO DE AVES

Observação de aves em grupo, organizado ou não, requer cuidados suplementares. Cada participante, tem responsabilidades como integrante de um grupo:

- Respeitar os interesses, direitos e habilidades dos demais membros do grupo, bem como de outras pessoas que estejam praticando esportes ao ar livre.
- Dividir generosamente seu conhecimento e habilidade com os demais integrantes, com especial atenção e dedicação aos iniciantes.
- Na hipótese de identificar um comportamento pouco ético de um observador, após avaliar a situação e se achar aconselhável, oferecer a adequada orientação no sentido de fazer cessar a ação imprópria. Se, entretanto, não obtiver êxito, registre o fato e comunique às pessoas e autoridades competentes.



6. O LÍDER E SUAS RESPONSABILIDADES

- Seja um exemplo de comportamento ético, ensinando com palavras e pela sua conduta.
- Forme o grupo com a quantidade de participantes que limite o impacto ao ambiente e que não interfira com outros utilizando a mesma área.
- Assegure que todos os participantes do grupo conheçam e pratiquem as regras deste código.
- Identifique e informe ao grupo sobre qualquer circunstância especial aplicável ao local que está sendo visitado, como, por exemplo, a proibição de utilização de gravadores sonoros.
- Reconheça que empresas de turismo e guias de observação de aves têm a obrigação de colocar o interesse público e o bem-estar das aves acima de seus objetivos comerciais.
- Mantenha registro das observações realizadas e documente ocorrências incomuns para submeter ao conhecimento de organizações apropriadas.



PONTOS DE OBSERVAÇÃO

ALTA FLORESTA - MT



Floresta Amazônica Hotel

316 espécies registradas

Av. Perimetral Oeste, 2001 - Aeroporto
Trilhas na área preservada
(66) 3512-7100 / fah.com.br



Fazenda Anacã

222 espécies registradas | Transfer 8km Fazenda Anacã

Primeira Vicinal Oeste, próximo ao Aeroporto
Pousada com estrutura completa
Reserva e lago para observação de aves
(66) 8445-8376



Piscicultura Esteio

146 espécies registradas | 8 km do Centro

1 vicinal Leste, 307
Lagos de criação de peixes, que atraem bastante aves
Área de preservação com trilhas
(66) 3521-3441



Rio Azul Jungle Lodge

487 espécies registradas

Novo Progresso - Pará/PA
Estrada Rio Azul, km 30, Gleba São Benedito

Transfer 120km e Táxi aéreo 20 min:

Alta Floresta - Rio Azul Lounge Lodge
rioazuljunglelodge.com.br | 66 3521.3822 | 99943.1103
contato@rioazuljunglelodge.com.br



Parque do Pioneiro Ludovico da Riva Neto

22 espécies registradas | Rua J, sn

Área de preservação municipal



Lago MT 208 - JBS

19 espécies registradas | MT 208, próximo ao Frigorífico

Área de lago com vários coqueiros, berçário para psitacídeos



Comunidade Nossa Senhora de Guadalupe

87 espécies registradas | 8 km de Alta Floresta

MT 208, entrada para a comunidade
Agricultura familiar, cultivo de orgânicos e áreas preservadas
Restaurante Savana de Pedra



Estrada Cerâmica Dapará

117 espécies registradas | 30 km de Alta Floresta

MT 206, Localidade anexa a 5ª Oeste - Estrada Dapará
Área de mata preservada



Ponte do Rio Santa Helena

MT 206, divisa dos municípios de Paranaíta e Alta Floresta

Área de mata preservada ao redor do rio



Cristalino Lodge

595 espécies registradas

40 Km de Alta Floresta Transfer 1h de carro + 30 min de barco | Aeroporto Alta Floresta - Cristalino Lodge
office@cristalinolodge.com.br | (11) 3071 0104 | (66) 3521 2221



PARANAÍTA - MT

Área de Captação do Departamento de Água

88 espécies registradas | 2 km do centro

Av. Maria Eliza Miyazima, s/n, Setor Jardim das Palmeiras
Área de preservação ao redor do lago
Informações: Secretaria de Turismo



Lago - nova entrada da cidade

79 espécies registradas | 4 km do centro

Novo acesso ao município de Paranaíta, MT 206
Trilha, matas preservadas e lago com pista de caminhada e passarelas | Informações: Secretaria de Turismo



Associação dos Servidores Públicos de Paranaíta

59 espécies registradas | 3 km do Centro

Rua W9, s/n, Jardim Esperança
Trilhas, lago e mata preservada
Informações: Secretaria de Turismo



Pousada Recanto da Natureza

159 espécies registradas | 30 km de Paranaíta

Estrada Ribeirão, 24, Chácara Primavera - Comunidade Rio Jordão | Estrutura completa, lazer, mirante, pesca esportiva e passeios guiados
(66) 9955-3157 | recantodanaturezapousada.com.br



As 3 Unidades de Conservação Municipal

98 espécies registradas | Centro da cidade

Rua Rusveld Barbosa e Av. Pedro de Alcantara
Trilha e reserva ambiental



Estrada Comunidade Zefirino

52 espécies registradas

Estrada Zefirino, km 6 com a 1ª Sul
Mata preservada, buritis e observação de espécies raras



Fazenda Nossa Senhora Aparecida

59 espécies registradas

Estrada Guaiacá, km 12
Fazenda Particular - Área de Preservação Permanente
Visita somente com guia ou condutor ambiental
Informações: Secretaria de Turismo



Legenda:



Área Preservada



Trilhas



Lagos ou rios



Muitas espécies registradas



Agricultura



Lazer



Visita com guia ou condutor ambiental

PARANAÍTA - MT

Pousada Recanto da Natureza
159 espécies registradas
30 km do centro



Fazenda Nossa Senhora Aparecida
59 espécies registradas



Área de Captação do Departamento de Água
88 espécies registradas
2 km do centro



As 3 Unidades de Conservação Municipal

Associação dos Servidores Públicos

Lago - nova entrada da cidade

98 espécies registradas
centro da cidade



59 espécies registradas
3 km do centro



79 espécies registradas
4 km do centro



Ponte do Rio Santa Helena



Estrada Cerâmica Dapará
117 espécies registradas
30 km do centro



Rio Azul Jungle Lodge
487 espécies registradas
Estrada Rio Azul, km 30



Cristalino Lodge
595 espécies registradas
40 km do centro



Rio Teles Pires

QUINTA OESTE

MT 416

Estrada Comunidade Zefirino
52 espécies registradas



DICA!
USE OS APLICATIVOS
DE LOCALIZAÇÃO
OU UM GPS.



Aeroporto Alta Floresta

MT 208

Comunidade N.Sa. Guadalupe
87 espécies registradas
8 km do centro



Lago MT 208
19 espécies registradas
JBS



Floresta Amazônica Hotel
316 espécies registradas



Fazenda Anacã
222 espécies registradas



Parque do Pioneiro
22 espécies registradas

Piscicultura Esteio
146 espécies registradas



MT 325

ALTA FLORESTA - MT

OBSERVADOR [A]

Meu nome:

Data de nascimento:

Minha profissão:

Sou observador frequente

☐

Desde:

Sou observador iniciante

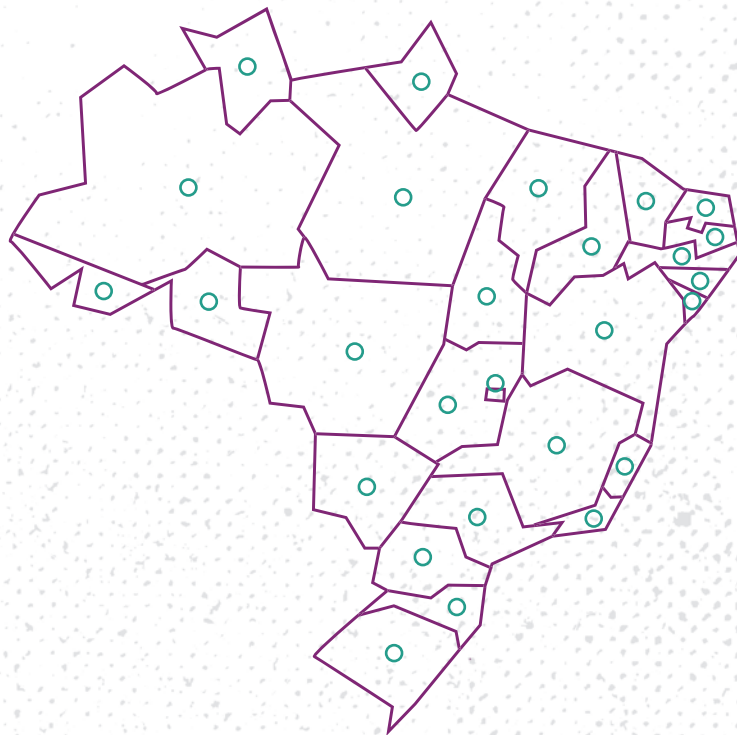
☐

Minha espécie favorita de ave:

Onde a vi pela primeira vez:

Eu amo ser observador(a) de aves porque:

ESTADOS EM QUE JÁ
OBSERVEI AVES:



GUIA DE ESPÉCIES

Utilize os campos abaixo para registrar suas descobertas:

ESPÉCIES
EXTREMAMENTE
RARAS



CAPITÃO-DE-CINTA

Local onde foi visto


Dia e horário



**MÃE-DE-TADÇA-
DE-CARA-BRANCA**

Local onde foi visto

Dia e horário



UIRAPURU-VEADO

Local onde foi visto

Dia e horário



SANÃ-CASTANHA

Local onde foi visto

Dia e horário



**CANTADOR-
ESTRIADO**

Local onde foi visto

Dia e horário

**ESPÉCIES
EXTREMAMENTE
FREQUENTES**



ARARAÇANGA

Local onde foi visto

Dia e horário



ARARA-CANINDÉ

Local onde foi visto

Dia e horário



GARÇA-REAL

Local onde foi visto

Dia e horário



**PAPAGAIO-
VERDADEIRO**

Local onde foi visto

Dia e horário



**CHOQUINHA-
ESTRIADA-DA-
AMAZÔNIA**

Local onde foi visto

Dia e horário



SETE-CORES- DA-AMAZÔNIA

Local onde foi visto

Dia e horário



TUCANO- GRANDE-DE- PAPO-BRANCO

Local onde foi visto

Dia e horário



SANHAÇO-DA- AMAZÔNIA

Local onde foi visto

Dia e horário



ARAÇARI- CASTANHO

Local onde foi visto


Dia e horário



CHORA-CHUVA- PRETO

Local onde foi visto

Dia e horário



[illegible]

This image shows a single sheet of white paper with horizontal ruling lines. The lines are evenly spaced and run across the width of the page. There are no margins, text, or other markings on the paper.



SEBRAE



São Manoel
ENERGIA